

REALIDAD DEL PROGRAMA DE HIDATIDOSIS

DE LA PROVINCIA DE CATAMARCA AÑO 2012

Ejecutores:; Moreno R E; Sosa Ballesio M L;
Martínez M C; Marquetti CM, López Raúl Alfredo

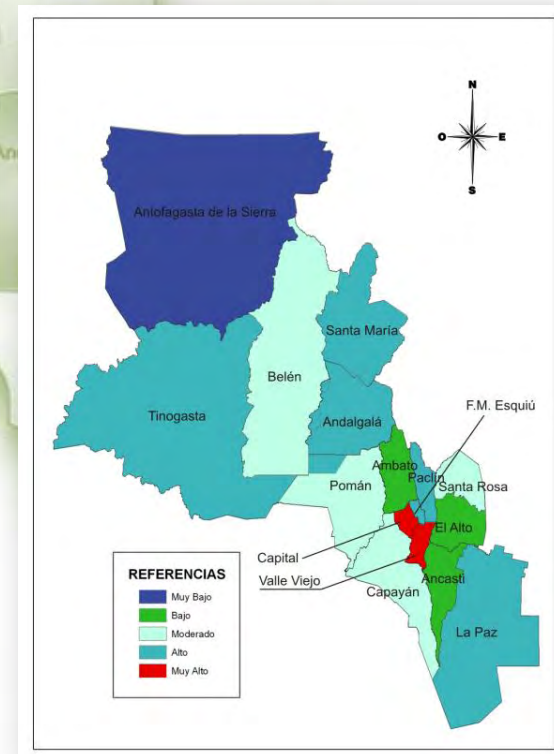
Departamento de Zoonosis, Dirección de Epidemiología,
Subsecretaria de Medicina Preventiva y Promoción Social,
Ministerio de salud. Provincia de Catamarca.

Local 23 A , calle Chacabuco N° 169

e-mail: zoonosis_cat@yahoo.com.ar

Ubicación Geográfica

La palabra Catamarca es de origen quichua, significa **Castillo o Fortaleza en la Falda**. *Cata* es falda o ladera y *marca* es castillo o fortaleza de la frontera.



Ubicación georeferenciada 28°30'S 65°50' W

Población, superficie, clima, zonas fitogeográficas

La población total es de 368 mil habitantes, distribuidos en 16 departamentos y 36 municipios, con 74 % de población urbana y 26 % rural, con densidad poblacional general de 3,4 Hab/km², desde 354 hab/ km en la capital hasta 0,045 hab/km en Antofagasta de la Sierra


La superficie es en un 70% montañosa, con valles fértiles donde se ubican las principales ciudades, con altura sobre el nivel del mar desde los 400 msnm hasta picos de mas de 6 mil msnm, con una zona de Puna de 3 mil a 3,500 msnm donde viven grupos poblacionales nativos.

El clima es variado pero en general es cálido seco, con temperaturas mínimas de 25 grados bajo cero hasta 45 sobre cero, y con niveles de humedad del 10 al 50 % .

Las Zonas fitogeograficas que se distribuyen en la provincia son : provincias Puneña y Alto Andina, del Monte y Prepuneña, del Monte y Chaqueña

Población Pecuaria Provincial

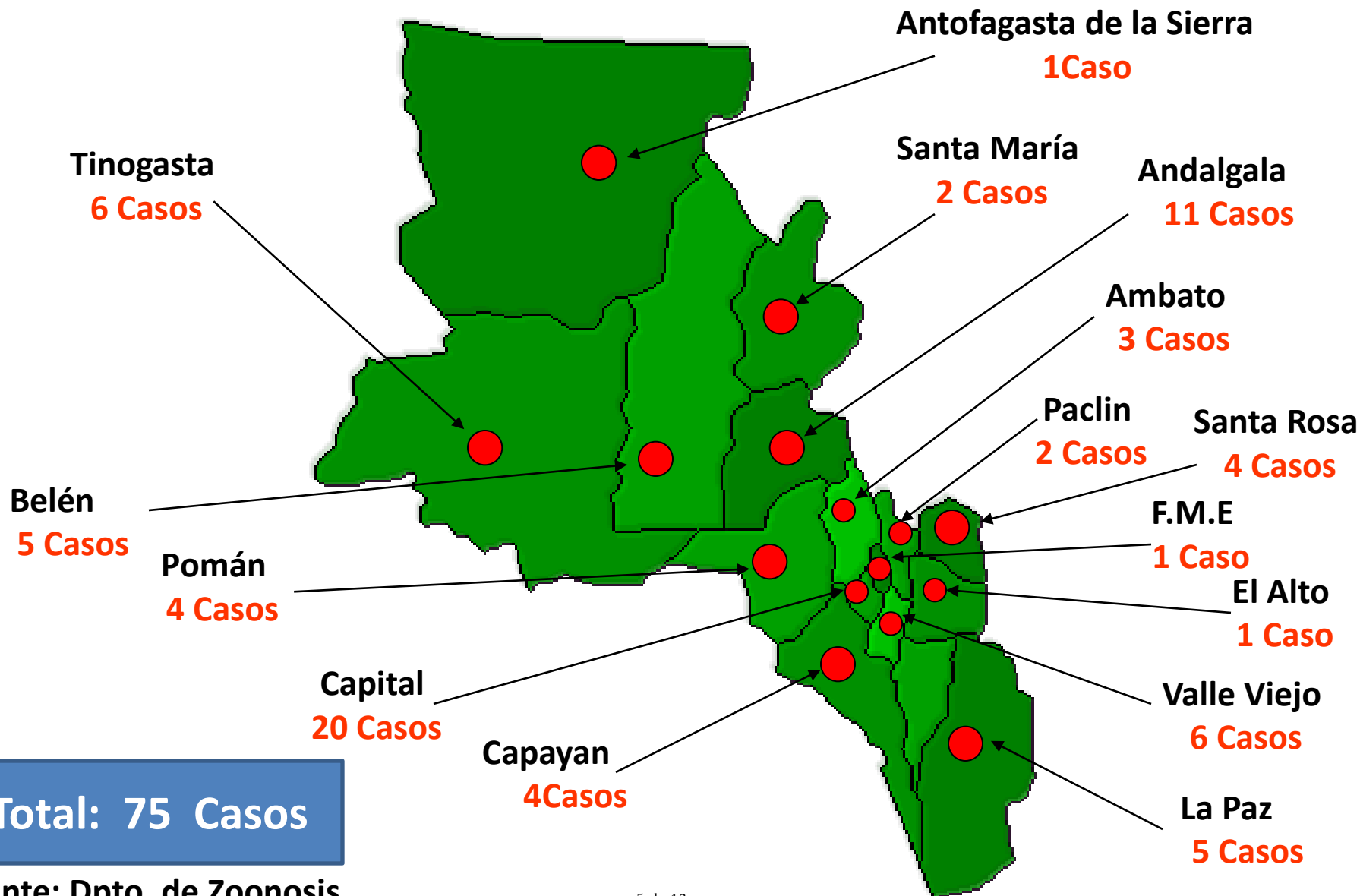
La población aproximada de ganado menor y mayor de la provincia es de:



Caprinos	200 a 300 mil cabezas
Ovinos.....	100 a 130 mil cabezas
Bovinos.....	250 a 300 mil cabezas
Llamas.....	25 a 30 mil cabezas
Equinos.....	150 a 200 mil cabezas
Cerdos.....	10 a 15 mil cabezas

Distribución Geográfica de casos de Hidatidosis

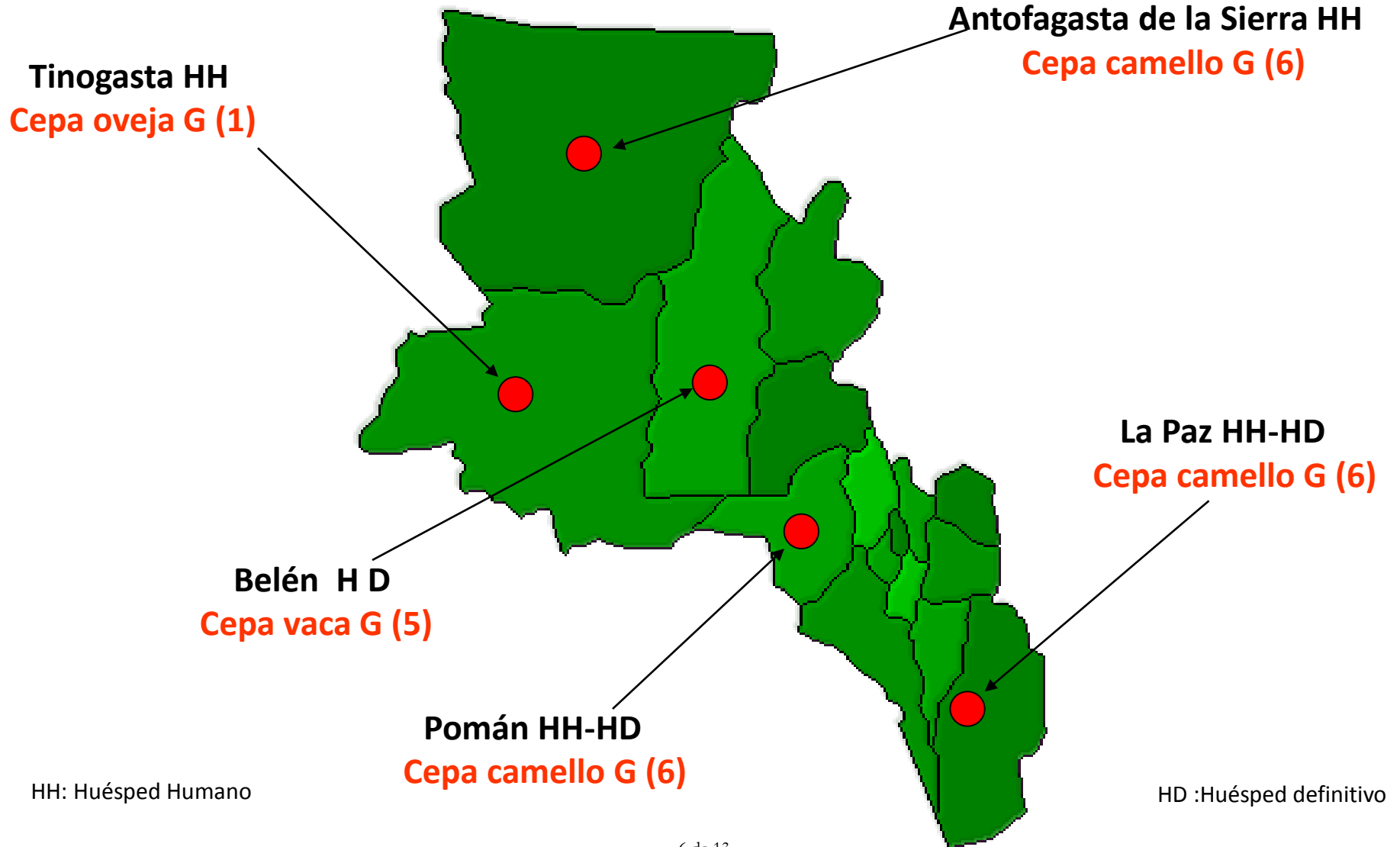
desde el año 2008 hasta el 2012



Fuente: Dpto. de Zoonosis

Distribución Geográfica de CEPAS de E.G

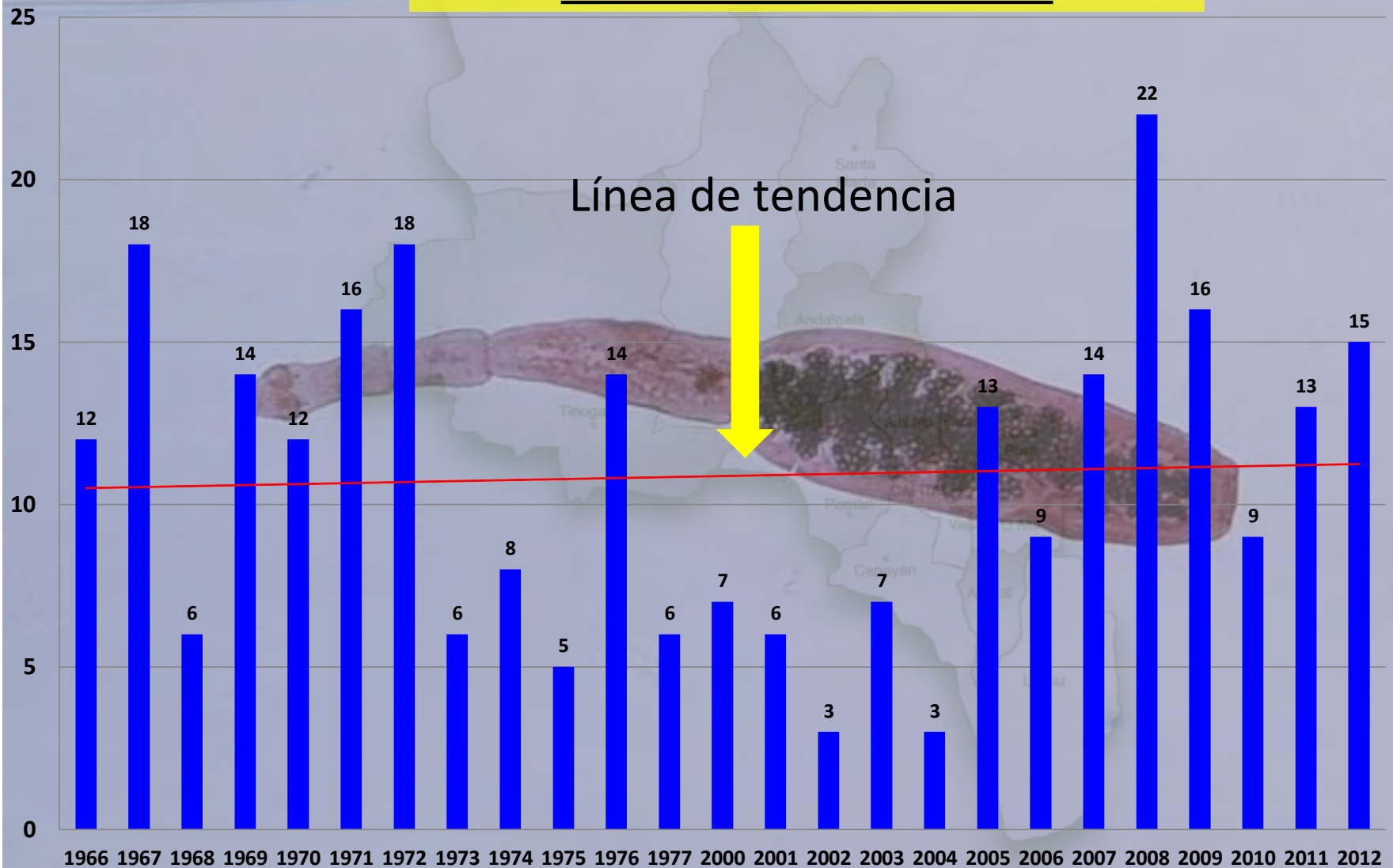
Provincia de Catamarca



HH: Huésped Humano

HD :Huésped definitivo

Registro de Hidatidosis Humana en la Provincia de Catamarca



Tasas y Porcentajes

El registro de casos en los últimos 5 años es de 75 personas afectadas, lo que representa una tasa de **4 casos/ 100 mil habitantes**, superior cuatro veces a la tasa nacional promedio.

Los casos se encuentran distribuidos uniformemente en todo el territorio de la provincia.

La población Canina estimada es de **120 mil caninos**, dato originado de distintos trabajos sobre la población canina

Campañas Antirrábicas.

Los trabajos de playas de arecolina y análisis de coproantígeno de materia fecal canina muestran porcentajes de **3 al 16% de perros infestados con *Echinococcus granulosus***

Entrega de Medicamentos

Albendazol: Se entrega comprimidos de albendazol de 400mg, a los pacientes enviados por médicos de entes oficiales y privados. En el año 2011 se entregaron 1.136 comp. 2012

Praziquantel: se distribuyen comprimidos de Praziquantel en todo el territorio provincial a través de los agentes sanitarios. En el año 2011 se entregaron 50 mil comprimidos, durante el año 2012 se llevan distribuidos 33 mil comprimidos.

Se insiste en que los animales mas propensos son los que consumen vísceras crudas.

Educación

Se realizan visitas educativas a las escuelas de toda la Provincia.



Las Juntas Dpto. Belén año 1999



Laguna Blanca Dpto. Belén 2006



Trabajos de Campo

Playa de Arecolina en la localidad de Retiro de Colana
Dpto. Pomán- año 2007.



Conclusiones:

1-El programa se mantiene a través de los años y ha conseguido tener una presencia en la provincia, aunque hasta ahora no tiene importancia como política de salud

2-Tiene el importante apoyo del programa Nacional de Zoonosis, con el aporte de medicamentos, afiches, dípticos y fondos.

3-Se ha identificado la distribución geográfica de la patología.

4- Se cuenta con el apoyo de Instituciones Nacionales como el INEI-ANLIS” Carlos G.Malbran”, y de la facultad de medicina de la UBA

5- Existe una interrelación técnica y profesional con integrantes de los programas antihidáticos de varias provincias



**MUCHAS GRACIAS
POR SU ATENCION !!!**

The background features a map of the Cuzco region in Peru, divided into departments. The departments shown include Antofagasta de la Sierra, Tinogasta, Pomán, Capayán, Ancasti, La Paz, Ambato, Paclín, Santa Rosa, Valle Viejo, and El Alto. The capital, Cuzco, is also marked. The text 'MUCHAS GRACIAS POR SU ATENCION !!!' is overlaid in large, bold, black letters across the center of the map.